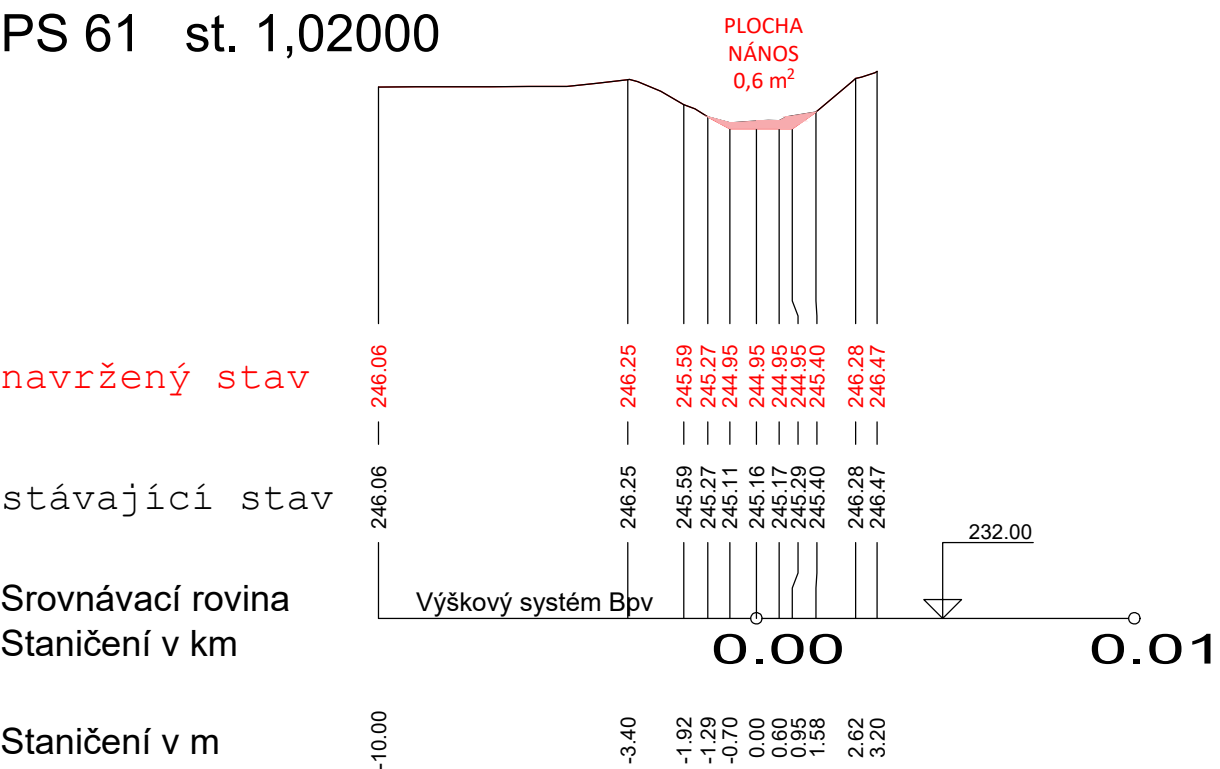
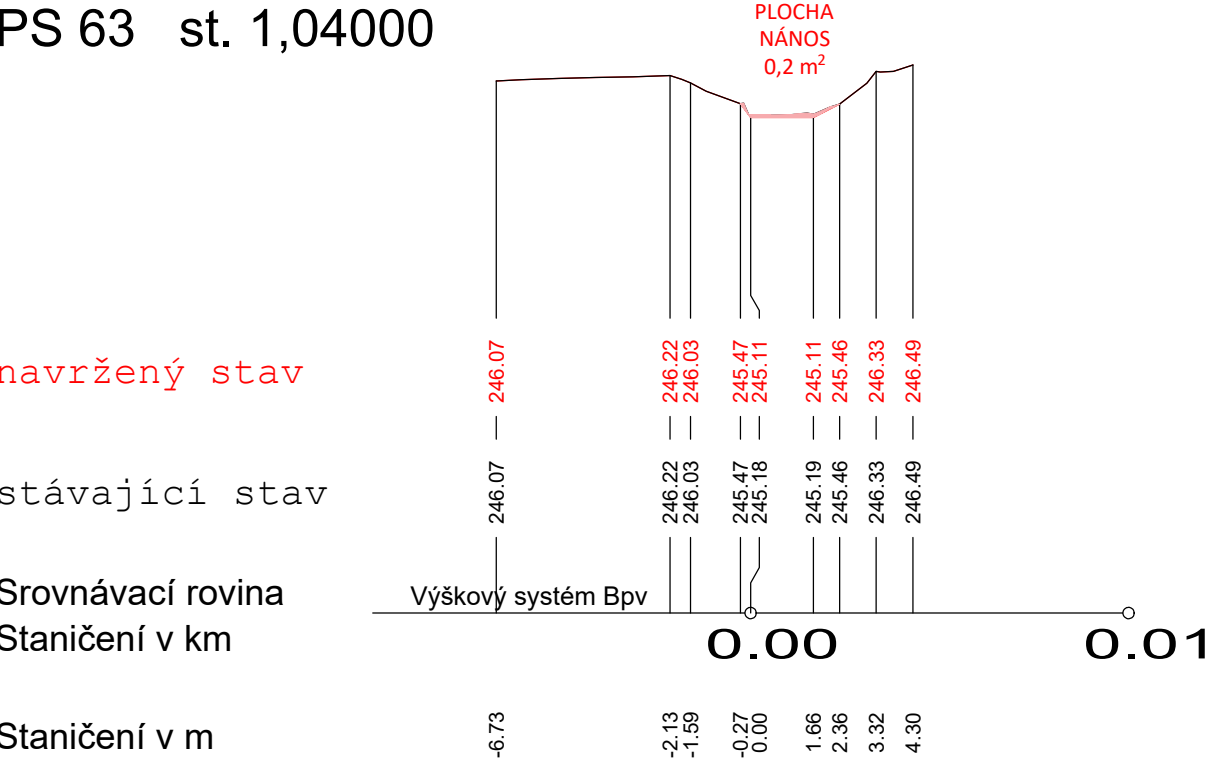


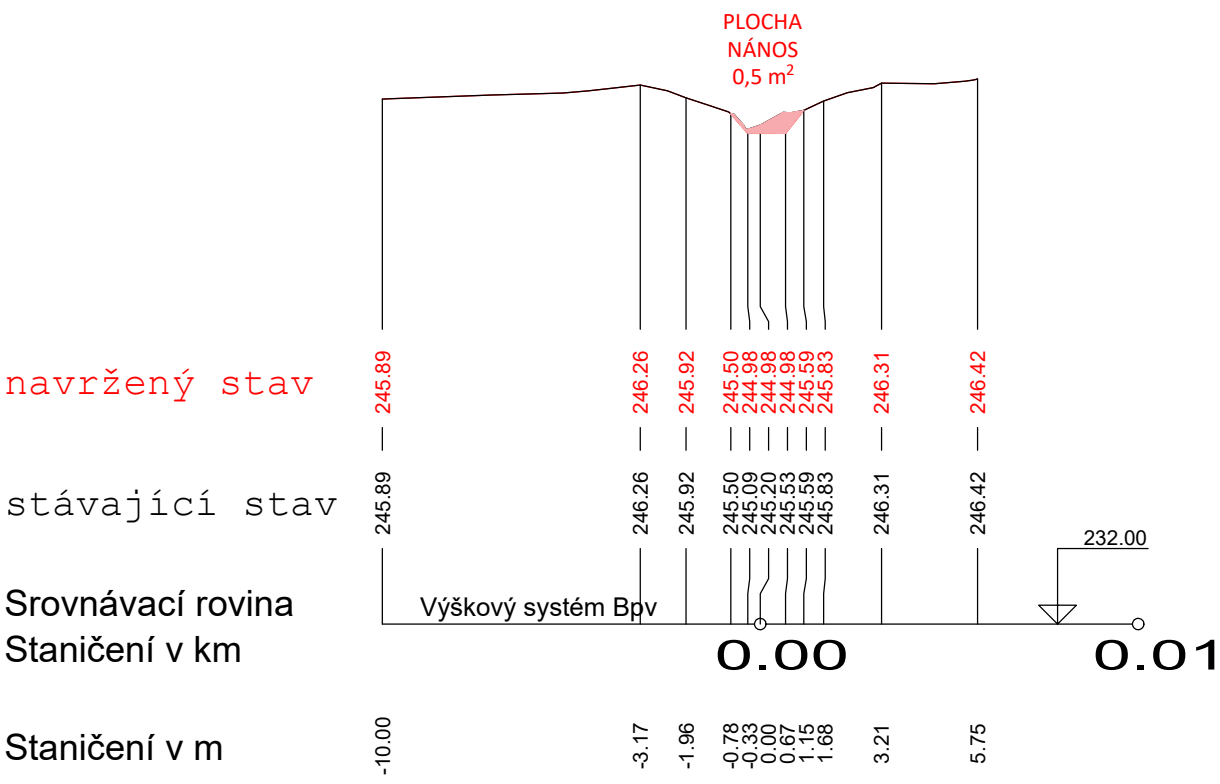
PS 61 st. 1,02000



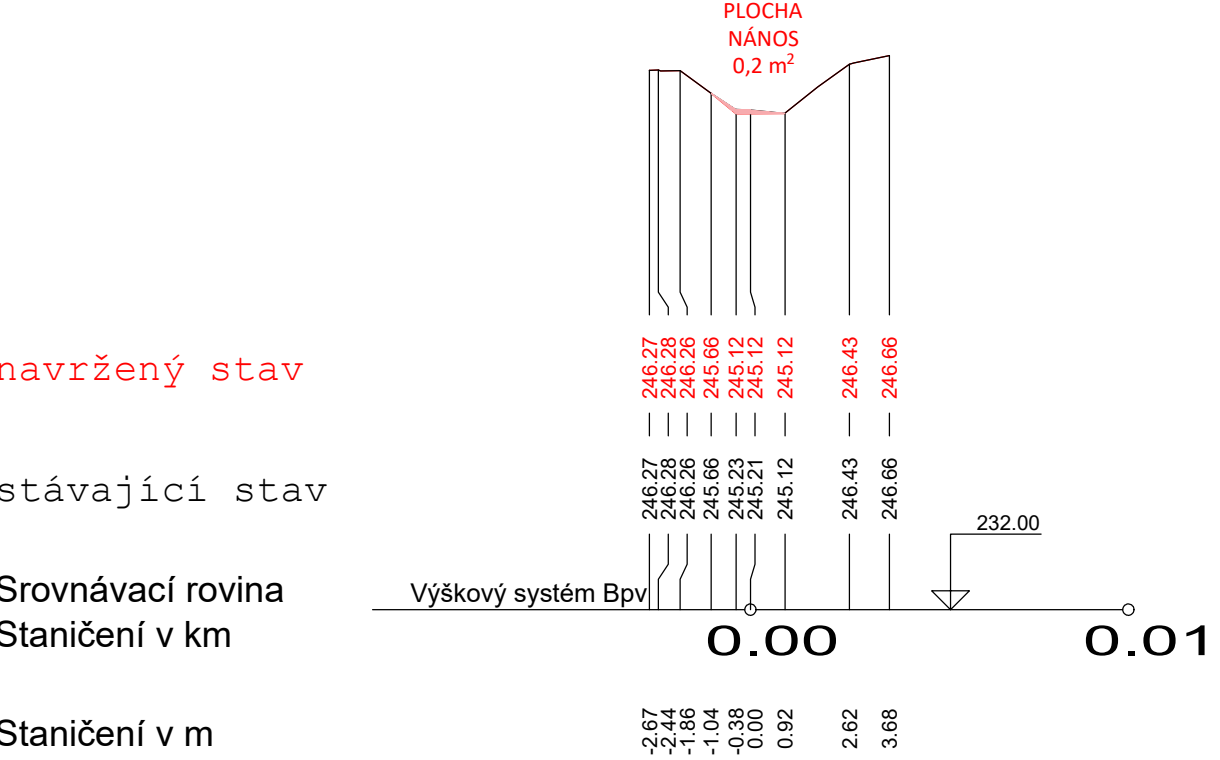
PS 63 st. 1,04000



PS 62 st. 1,02500



PS 64 st. 1,05100



OBNOVENÍ KAPACITY KORYTA - ODSTRANĚNÍ NÁNOSŮ
ŘEŠENÝ ÚSEK - ř. km 2,530 až 2,740

PŘÍČNÝ ŘEZ	STANIČENÍ [m]	PLOCHA VÝKRES [m²]	PRŮM. PLOCHA [m²]	VZDÁLENOST [m]	OBJEM [m³]
Počátek	851.8	0.8	0.0	0.00	0
PR:50	860.0	0.8	0.8	8.20	7
PR:51	880.0	0.3	0.6	20.00	11
PR:52	900.0	0.3	0.3	20.00	6
PR:53	920.0	0.5	0.4	20.00	8
PR:54	940.0	0.8	0.7	20.00	13
PR:55	960.0	0.6	0.7	20.00	14
PR:56	980.0	0.7	0.7	20.00	13
PR:57	988.0	0.5	0.6	8.00	5
PR:58	996.0	0.1	0.3	8.00	2
PR:59	1010.0	0.1	0.1	14.00	1
PR:60	1013.0	0.5	0.3	3.00	1
PR:61	1020.0	0.6	0.6	7.00	4
PR:62	1025.0	0.5	0.6	5.00	3
PR:63	1040.0	0.2	0.4	15.00	5
PR:64	1051.0	0.2	0.2	11.00	2

CELKOVÝ OBJEM VÝKOPKU NÁNOSŮ Σ= 96 m³

AKCE:

„Splavná, Drahotuše“ - PD

Stavebník:
Povodí Moravy, s.p. - Dřevařská 932/11, 602 00 Brno
Závod Horní Morava

Místo stavby:
Vodní tok - Splavná, ř. km 1,690 - 2,740
k.ú. Drahotuše [631949], ORP Hranice

Stupeň dokumentace:
Projektová dokumentace pro provádění stavby

Datum: 10.2021 **Číslo projektu:** **Paré:**

Vypracoval:
Ing. Tomáš Pecival, Ph.D.
Unhošťská 1629, 253 01 Hostivice

Název výkresu:
OBNOVENÍ KAPACITY KORYTA - 2. ČÁST
řešený úsek ř. km 2,530 až 2,740

Měřítko: 1:200 **Číslo výkresu:** D.1.2.2.10 **Změna:** -